

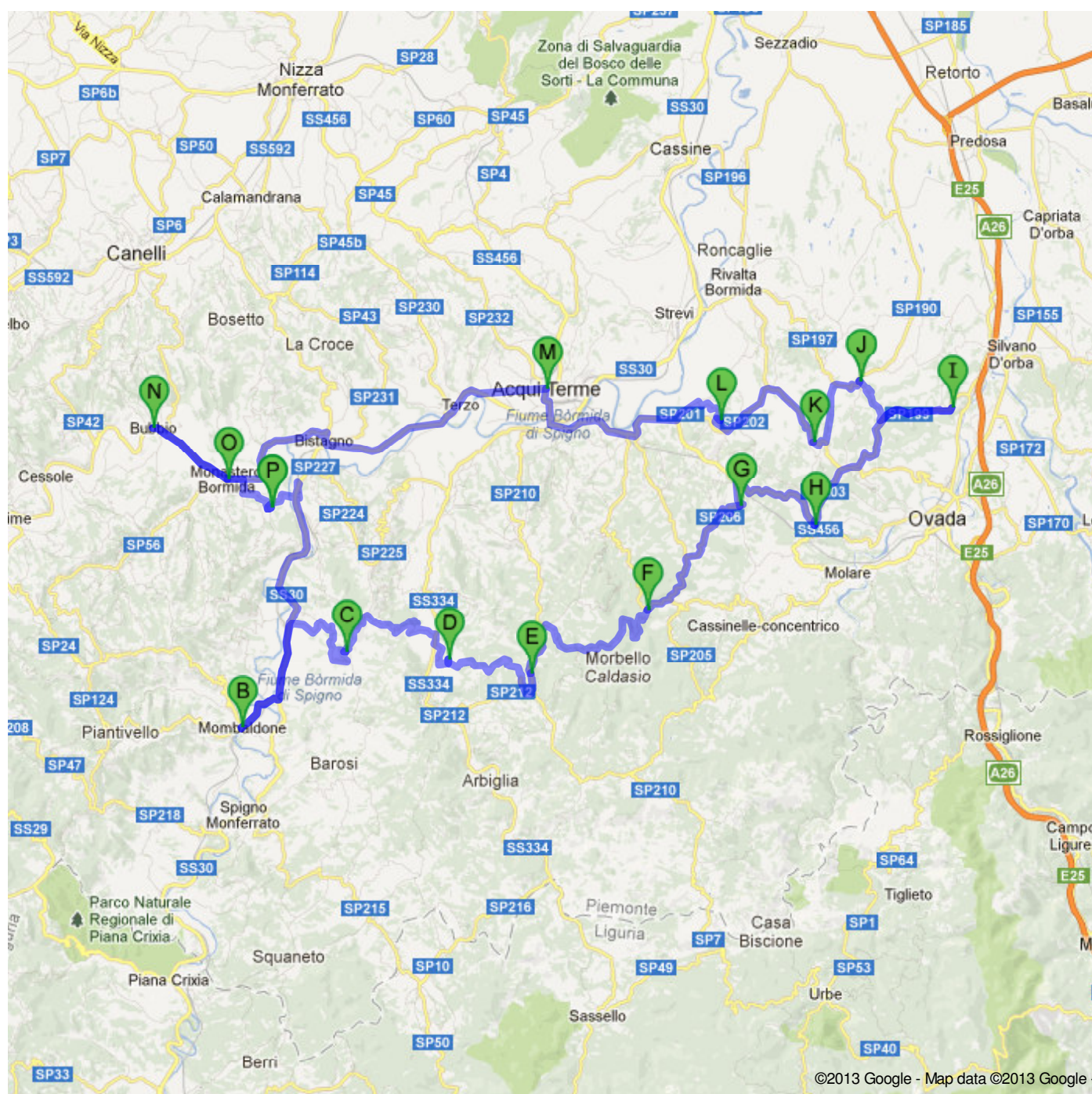


Indicazioni stradali per Agriturismo il GRAPPOLO in LANGA

Regione San Desiderio, 38, 14058 Monastero Bormida Asti

112 km – circa 2 ore 48 min

TOUR DEI CASTELLI



©2013 Google - Map data ©2013 Google -

**Agriturismo il GRAPPOLO in LANGA**

Regione San Desiderio, 38, 14058 Monastero Bormida Asti

- | | | |
|--|--|------------------|
| | 1. Procedi in direzione sudovest | 140 m |
| | | 140 m (totale) |
| | 2. Svolta a destra | 96 m |
| | | 230 m (totale) |
| | 3. Prendi la prima a destra verso Strada Provinciale 56a
Circa 1 min | 750 m |
| | | 1,0 km (totale) |
| | 4. Svolta a destra e imbocca Strada Provinciale 56a
Circa 2 min | 600 m |
| | | 1,6 km (totale) |
| | 5. Svolta a sinistra allo svincolo per SS30
Circa 1 min | 600 m |
| | | 2,2 km (totale) |
| | 6. Svolta a destra e imbocca SS30
Circa 7 min | 8,5 km |
| | | 10,8 km (totale) |
| | 7. Svolta a destra e imbocca Strada Provinciale 24
Circa 2 min | 1,9 km |
| | | 12,7 km (totale) |

Totale: **12,7 km** – circa **14 min**

Mombaldone AT










0,0 km (totale)

- | | | |
|--|---|-----------------|
| | 8. Procedi in direzione est su Strada Provinciale 24
Circa 2 min | 1,9 km |
| | | 1,9 km (totale) |
| | 9. Svolta leggermente a sinistra per rimanere su Strada Provinciale 24 | 34 m |
| | | 1,9 km (totale) |
| | 10. Svolta a sinistra e imbocca SS30
Circa 3 min | 2,7 km |
| | | 4,6 km (totale) |
| | 11. Svolta a destra e imbocca Strada Provinciale 225
Circa 7 min | 4,0 km |
| | | 8,6 km (totale) |
| | 12. Svolta a sinistra in Strada Provinciale 220
Circa 1 min | 600 m |
| | | 9,2 km (totale) |
| | 13. Svolta a destra verso Piazza Castello | 300 m |
| | | 9,5 km (totale) |
| | 14. Svolta leggermente a sinistra verso Piazza Castello | 18 m |
| | | 9,5 km (totale) |
| | 15. Svolta leggermente a destra e imbocca Piazza Castello
Strada a traffico limitato
La tua destinazione è sulla sinistra | 69 m |
| | | 9,6 km (totale) |





Totale: **9,6 km** – circa **14 min****Antica osteria di nonno Carlo s.a.s.**Via Delle Scuole, 1 - Montechiaro Alto, 15010 Montechiaro D'acqui Alessandria - 0144
92366

0,0 km (totale)

















- | | | |
|--|--|-----------------|
| | 16. Procedi in direzione nordovest su Piazza Castello
Strada a traffico limitato | 69 m |
| | | 69 m (totale) |
| | 17. Svolta tutto a destra verso Via del Ponte | 170 m |
| | | 240 m (totale) |
| | 18. Prosegui dritto su Via del Ponte | 170 m |
| | | 400 m (totale) |
| | 19. Svolta a destra e imbocca Strada Provinciale 225
Circa 2 min | 1,0 km |
| | | 1,4 km (totale) |
| | 20. Svolta a destra e imbocca Strada Provinciale 222
Circa 3 min | 1,7 km |
| | | 3,1 km (totale) |

	21. Mantieni la sinistra al bivio Circa 6 min	3,3 km 6,5 km (totale)
	22. Svolta a destra verso SS334	190 m 6,6 km (totale)
	23. Svolta leggermente a destra e imbocca SS334	120 m 6,8 km (totale)
	24. Svolta a sinistra verso Via Ponzone Circa 2 min	650 m 7,4 km (totale)
	25. Alla rotonda, prendi la 1a uscita	72 m 7,5 km (totale)
	26. Svolta a sinistra verso Via Ponzone	180 m 7,7 km (totale)
	27. Prendi la prima a sinistra in corrispondenza di Via Ponzone Circa 52 sec	350 m 8,0 km (totale)
	28. Svolta a sinistra	97 m 8,1 km (totale)
Totale: 8,1 km – circa 16 min		
	Cartosio AL	0,0 km (totale)

	29. Procedi in direzione sud verso Via Ponzone	97 m 97 m (totale)
	30. Svolta a sinistra e imbocca Via Ponzone Circa 1 min	650 m 750 m (totale)
	31. Svolta leggermente a sinistra verso Strada Provinciale 212 Circa 4 min	2,4 km 3,2 km (totale)
	32. Prosegui dritto su Strada Provinciale 212 Circa 1 min	800 m 4,0 km (totale)
	33. Svolta leggermente a destra Circa 2 min	1,1 km 5,1 km (totale)
	34. Svolta tutto a sinistra in Località Chiapino Circa 2 min	750 m 5,9 km (totale)
Totale: 5,9 km – circa 10 min		
	Ponzone AL	0,0 km (totale)





	35. Procedi in direzione nord verso Corso Acqui	150 m 150 m (totale)
	36. Prosegui dritto su Corso Acqui	260 m 400 m (totale)
	37. Svolta a destra verso Via Cascinali Circa 2 min	1,6 km 2,0 km (totale)
	38. Svolta a destra e imbocca Via Cascinali	260 m 2,3 km (totale)
	39. Svolta leggermente a destra verso Strada Provinciale 205 Circa 6 min	3,8 km 6,1 km (totale)
	40. Prosegui dritto su Strada Provinciale 205 Circa 6 min	3,4 km 9,6 km (totale)
Totale: 9,6 km – circa 15 min		
	Morbello AL	0,0 km (totale)

	41. Procedi in direzione nordest su Strada Provinciale 205 Circa 1 min	850 m 850 m (totale)
--	---	-------------------------





	42. Mantieni la destra al bivio	250 m 1,1 km (totale)
	43. Svolta a sinistra e imbocca Strada Provinciale 206 Circa 3 min	2,0 km 3,1 km (totale)
	44. Svolta leggermente a destra per rimanere su Strada Provinciale 206 Circa 3 min	2,3 km 5,3 km (totale)
	45. Svolta a destra per rimanere su Strada Provinciale 206 Circa 2 min	1,2 km 6,6 km (totale)
		Totale: 6,6 km – circa 9 min
	Prasco AL	0,0 km (totale)
	46. Procedi in direzione est su Strada Provinciale 206	16 m 16 m (totale)
	47. Prendi la prima a sinistra per rimanere su Strada Provinciale 206 Circa 2 min	1,1 km 1,1 km (totale)
	48. Svolta a destra e imbocca SS456 Circa 5 min	3,9 km 5,0 km (totale)
		Totale: 5,0 km – circa 6 min
	Cremolino AL	0,0 km (totale)
	49. Procedi in direzione nord su Strada Provinciale 203	120 m 120 m (totale)
	50. Prendi la prima a destra per rimanere su Strada Provinciale 203	120 m 240 m (totale)
	51. Mantieni la sinistra al bivio Circa 3 min	2,1 km 2,4 km (totale)
	52. Continua su Strada Provinciale 200 Circa 1 min	350 m 2,7 km (totale)
	53. Svolta a sinistra verso Strada Provinciale 199	10 m 2,7 km (totale)
	54. Svolta leggermente a destra e imbocca Strada Provinciale 199 Attraversa la rotonda Circa 7 min	5,3 km 8,0 km (totale)
		Totale: 8,0 km – circa 12 min
	Rocca Grimalda AL	0,0 km (totale)
	55. Procedi in direzione sudovest su Strada Provinciale 199 Attraversa la rotonda Circa 5 min	2,7 km 2,7 km (totale)
	56. Svolta a destra per rimanere su Strada Provinciale 199	170 m 2,9 km (totale)
	57. Continua su Strada Provinciale 197 Circa 3 min	2,0 km 4,9 km (totale)
	58. Svolta a destra verso Strada Provinciale 197	45 m 4,9 km (totale)
	59. Prosegui dritto su Strada Provinciale 197	14 m 4,9 km (totale)
		Totale: 4,9 km – circa 9 min
	Carpeneto AL	0,0 km (totale)

	Circa 1 min	1,1 km (totale)
	61. Svolta a sinistra e imbocca Strada Provinciale 198 Circa 4 min	2,1 km 3,2 km (totale)
	62. Svolta a destra e imbocca Strada Provinciale 200 Circa 1 min	550 m 3,8 km (totale)
		Totale: 3,8 km – circa 6 min




 Trisobbio AL 0,0 km (totale)



	63. Procedi in direzione ovest da Via per Ovada verso Via Roma	5 m 5 m (totale)
	64. Svolta a sinistra e imbocca Strada Provinciale 200 Circa 4 min	3,0 km 3,0 km (totale)
	65. Svolta leggermente a sinistra e imbocca Strada Provinciale 202 Circa 3 min	1,9 km 5,0 km (totale)
	66. Mantieni la sinistra al bivio Circa 1 min	650 m 5,6 km (totale)
	67. Svolta a destra per rimanere su Strada Provinciale 202 Circa 1 min	750 m 6,4 km (totale)
		Totale: 6,4 km – circa 9 min

 Morsasco AL 0,0 km (totale)

	68. Procedi in direzione nordest da Strada Provinciale 202 verso Strada Provinciale 201 Circa 2 min	1,5 km 1,5 km (totale)
	69. Svolta a sinistra e imbocca Strada Provinciale 201 Circa 2 min	1,0 km 2,5 km (totale)
	70. Alla rotonda prendi la 1a uscita e imbocca SS456 Circa 6 min	5,3 km 7,8 km (totale)
	71. Alla rotonda, prendi l'uscita 1a e rimani su SS456 Attraversa la rotonda Circa 2 min	800 m 8,6 km (totale)
	72. Svolta a sinistra e imbocca Via Ermenegildo Trucco/SS456 Continua a seguire la SS456 Attraversa 2 rotonde Circa 2 min	600 m 9,2 km (totale)
		Totale: 9,2 km – circa 15 min

 Acqui Terme AL 0,0 km (totale)

	73. Procedi in direzione nordest verso Via Giuseppe Garibaldi	36 m 36 m (totale)
	74. Esci dalla rotonda e imbocca Via Guglielmo Marconi	89 m 130 m (totale)
	75. Continua su Corso Divisione Acqui Circa 2 min	750 m 900 m (totale)
	76. Continua su Stradale Savona Attraversa la rotonda Circa 3 min	1,5 km 2,4 km (totale)
	77. Svolta leggermente a destra e imbocca SS30 Attraversa 2 rotonde Circa 7 min	6,2 km 8,6 km (totale)
	78. Svolta a destra e imbocca Strada Provinciale 229	150 m 8,8 km (totale)

	79. Continua su Corso Carlo Testa	150 m 8,9 km (totale)
	80. Svolta leggermente a destra e imbocca Strada Provinciale 229	160 m 9,1 km (totale)
	81. Svolta a sinistra e imbocca Via Fratelli Panaro Circa 1 min	190 m 9,3 km (totale)
	82. Svolta leggermente a destra e imbocca Via San Paolo	79 m 9,3 km (totale)
	83. Continua su Strada Provinciale 228 Circa 1 min	1,3 km 10,7 km (totale)
	84. Svolta leggermente a destra e imbocca Strada Provinciale 25 Circa 3 min	3,1 km 13,8 km (totale)
	85. Svolta a destra per rimanere su Strada Provinciale 25 Circa 3 min	3,2 km 17,0 km (totale)
		Totale: 17,0 km – circa 22 min
	Bubbio AT	0,0 km (totale)
	86. Procedi in direzione nordest da Strada Provinciale 25 verso Via Beppe Fenoglio Circa 3 min	3,2 km 3,2 km (totale)
		Totale: 3,2 km – circa 3 min
	Monastero Bormida AT	0,0 km (totale)
	87. Procedi in direzione sudest da Strada Provinciale 25 verso Strada Provinciale 56	5 m 5 m (totale)
	88. Prendi la prima a sinistra per rimanere su Strada Provinciale 25	550 m 550 m (totale)
	89. Svolta leggermente a destra verso Strada Provinciale 56a Circa 1 min	550 m 1,1 km (totale)
	90. Svolta a sinistra e imbocca Strada Provinciale 56a Circa 1 min	500 m 1,6 km (totale)
	91. Prendi la prima a destra in corrispondenza di Regione S. Desiderio	79 m 1,7 km (totale)
	92. Svolta leggermente a sinistra Circa 46 sec	450 m 2,2 km (totale)
	93. Svolta a sinistra	180 m 2,3 km (totale)
	94. Svolta a sinistra La tua destinazione è sulla destra	140 m 2,5 km (totale)
		Totale: 2,5 km – circa 5 min
	Agriturismo il GRAPPOLO in LANGA Regione San Desiderio, 38, 14058 Monastero Bormida Asti	

Queste indicazioni stradali servono solo per pianificare il viaggio. Le condizioni stradali e di esercizio potrebbero differire dai risultati delle mappe a causa di lavori in corso, traffico, meteo o altri eventi. Pianifica il tuo percorso considerando questi fattori. Rispetta la segnaletica stradale.

Map data ©2013 Google

Le indicazioni stradali erano errate? Cerca il tuo percorso su maps.google.it e fai clic su "Segnala un problema" in basso a sinistra.