

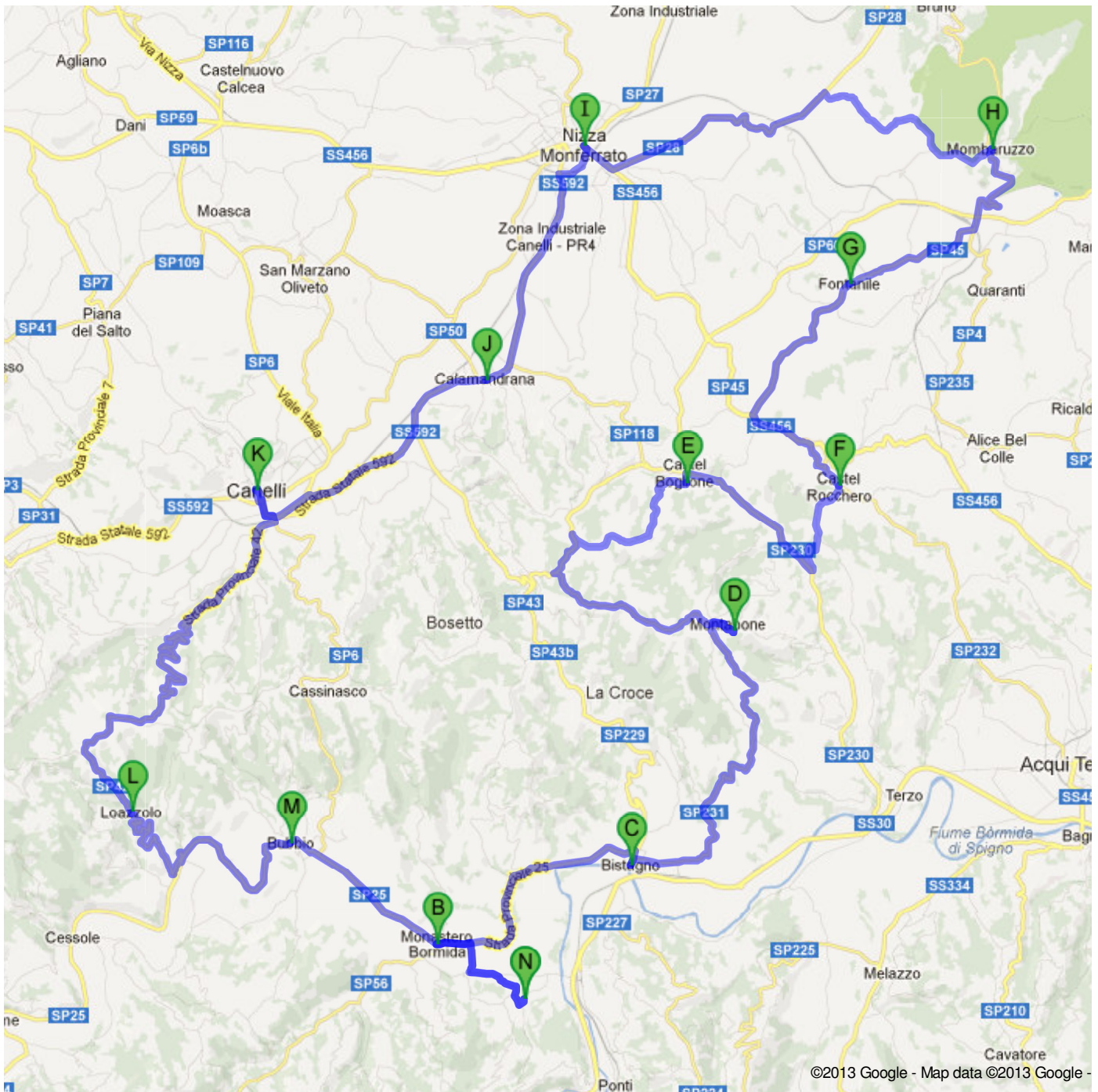


Indicazioni stradali per Agriturismo il GRAPPOLO in LANGA

Regione San Desiderio, 38, 14058 Monastero Bormida Asti

80,6 km – circa 2 ore 5 min

LANGA e MONFERRATO



**Agriturismo il GRAPPOLO in LANGA**

Regione San Desiderio, 38, 14058 Monastero Bormida Asti

1. Procedi in direzione **sudovest** 140 m
140 m (totale)

2. Svolta a destra 180 m
300 m (totale)

3. Prendi la seconda a destra verso **Strada Provinciale 56a** 550 m
Circa 57 sec 850 m (totale)

4. Svolta a sinistra e imbocca **Strada Provinciale 56a** 500 m
Circa 58 sec 1,3 km (totale)

5. Svolta leggermente a destra verso **Strada Provinciale 25** 550 m
Circa 1 min 1,9 km (totale)

6. Svolta a sinistra e imbocca **Strada Provinciale 25** 600 m
Circa 2 min 2,5 km (totale)

7. Svolta a destra per rimanere su **Strada Provinciale 25** 5 m
2,5 km (totale)

Totale: **2,5 km** – circa **6 min**

Monastero Bormida AT

0,0 km (totale)

8. Procedi in direzione **sudest** da **Strada Provinciale 25** verso **Strada Provinciale 56** 5 m
5 m (totale)

9. Prendi la prima a sinistra per rimanere su **Strada Provinciale 25** 3,1 km
Circa 3 min 3,1 km (totale)

10. Continua su **Strada Provinciale 228** 1,4 km
Circa 2 min 4,5 km (totale)

11. **Strada Provinciale 228** svolta leggermente a sinistra e diventa **Via Fratelli Panaro** 190 m
4,7 km (totale)

12. Svolta a destra e imbocca **Strada Provinciale 229** 280 m
Circa 1 min 5,0 km (totale)

Totale: **5,0 km** – circa **6 min**

Bistagno AL

0,0 km (totale)

13. Procedi in direzione **nord** da **Strada Provinciale 229** verso **Strada Provinciale 231** 130 m
130 m (totale)

14. Svolta a destra e imbocca **Strada Provinciale 231** 5,3 km
Circa 8 min 5,5 km (totale)

15. Continua su **Strada Provinciale 43** 1,6 km
Circa 2 min 7,1 km (totale)

16. Svolta a destra e imbocca **Via Roma** 170 m
7,3 km (totale)

17. Svolta a destra e imbocca **Viale G. Caccia** 240 m
7,5 km (totale)

Totale: **7,5 km** – circa **11 min**

















Montabone AT













0,0 km (totale)

18. Procedi in direzione **ovest** da **Viale G. Caccia** verso **Via Galileo Ferraris** 240 m
240 m (totale)

19. Svolta a sinistra e imbocca **Via Roma** 170 m
400 m (totale)



20. Prosegui dritto su **Strada Provinciale 43** 350 m
Circa 55 sec 750 m (totale)


	21. Mantieni la sinistra al bivio Circa 4 min	3,1 km 3,8 km (totale)
	22. Svolta a destra e imbocca Strada Provinciale 114 Circa 1 min	900 m 4,7 km (totale)
	23. Svolta tutto a destra per rimanere su Strada Provinciale 114 La tua destinazione è sulla destra Circa 6 min	3,1 km 7,8 km (totale)
		Totale: 7,8 km – circa 14 min
	Comune Di Castel Boglione Via Roma, 8, Castel Boglione Asti	0,0 km (totale)
	24. Procedi in direzione nord verso Strada Albera	160 m 160 m (totale)
	25. Prendi la seconda a destra in corrispondenza di SP230 Circa 3 min	2,9 km 3,1 km (totale)
	26. Svolta a sinistra e imbocca Strada Provinciale 113 Circa 4 min	1,9 km 4,9 km (totale)
		Totale: 4,9 km – circa 7 min
	Castel Rocchero AT	0,0 km (totale)
	27. Procedi in direzione nord da Strada Provinciale 113 verso strada Moirano Circa 56 sec	400 m 400 m (totale)
	28. Svolta leggermente a sinistra per rimanere su Strada Provinciale 113	280 m 650 m (totale)
	29. Mantieni la sinistra al bivio	450 m 1,1 km (totale)
	30. Svolta a sinistra e imbocca SS456 Circa 2 min	1,0 km 2,1 km (totale)
	31. Prendi la prima a destra in corrispondenza di Borgata Casello Circa 2 min	2,2 km 4,4 km (totale)
	32. Continua su SP45 Circa 55 sec	850 m 5,2 km (totale)
	33. Svolta a sinistra Strada a traffico limitato Circa 46 sec	15 m 5,3 km (totale)
		Totale: 5,3 km – circa 8 min
	Fontanile AT	0,0 km (totale)
	34. Procedi in direzione sudest verso Via Francesco Mignone Strada a traffico limitato	15 m 15 m (totale)
	35. Svolta a sinistra e imbocca Via Francesco Mignone Circa 2 min	240 m 260 m (totale)
	36. Continua su SP45 Circa 2 min	2,3 km 2,6 km (totale)
	37. Svolta a sinistra e imbocca Strada Provinciale 4 Circa 5 min	2,5 km 5,0 km (totale)
		Totale: 5,0 km – circa 9 min
	Mombaruzzo AT	0,0 km (totale)
	38. Procedi in direzione est da Strada Provinciale 4 verso Strada Provinciale 44	13 m 13 m (totale)

	39. Svolta a destra e imbocca Strada Provinciale 44 Circa 2 min	1,1 km 1,2 km (totale)
	40. Mantieni la destra al bivio Circa 4 min	2,7 km 3,8 km (totale)
	41. Svolta a sinistra e imbocca Strada Provinciale 28 Circa 5 min	3,5 km 7,3 km (totale)
	42. Continua su Strada Provinciale Nizza - Alessandria Circa 1 min	1,0 km 8,3 km (totale)
	43. Alla rotonda prendi la 1a uscita e imbocca SS456 Circa 1 min	700 m 9,0 km (totale)
		Totale: 9,0 km – circa 14 min
	Nizza Monferrato AT	0,0 km (totale)
	44. Procedi in direzione sudest da SS456 verso Viale Umberto I	87 m 87 m (totale)
	45. Prendi la prima a destra in corrispondenza di Via Giuseppe Verdi Circa 57 sec	500 m 550 m (totale)
	46. Svolta a sinistra in Via Alessandro Volta Circa 50 sec	300 m 850 m (totale)
	47. Svolta a sinistra e imbocca SS592 Circa 5 min	4,1 km 4,9 km (totale)
		Totale: 4,9 km – circa 7 min
	Calamandrana AT	0,0 km (totale)
	48. Procedi in direzione ovest da SS592 verso Via Roma Attraversa la rotonda Circa 5 min	4,0 km 4,0 km (totale)
	49. Svolta a destra e imbocca Via Ottavio Riccadonna Circa 1 min	800 m 4,8 km (totale)
	50. Continua su Corso Libertà	120 m 4,9 km (totale)
	51. Svolta a destra per rimanere su Corso Libertà Circa 2 min	400 m 5,3 km (totale)
	52. Corso Libertà svolta leggermente a sinistra e diventa Via Battisti	75 m 5,4 km (totale)
	53. Svolta a sinistra e imbocca Via Vittorio Alfieri	17 m 5,4 km (totale)
		Totale: 5,4 km – circa 8 min
	Canelli AT	0,0 km (totale)
	54. Procedi in direzione sud da Via Vittorio Alfieri verso Via Careddu	200 m 200 m (totale)
	55. Svolta a sinistra e imbocca SS592 Circa 1 min	54 m 250 m (totale)
	56. Svolta a destra e imbocca Corso Libertà	270 m 500 m (totale)
	57. Svolta a sinistra per rimanere su Corso Libertà Circa 1 min	120 m 650 m (totale)
	58. Prendi la prima a destra in corrispondenza di Via Carlo Bussinello	110 m 750 m (totale)

	59. Prendi la prima a destra in corrispondenza di Via Luigi Bosca	450 m 1,2 km (totale)
	60. Continua su Strada Provinciale 42 Circa 2 min	2,0 km 3,2 km (totale)
	61. Svolta a sinistra e imbocca Regione Pian Canelli Circa 10 min	7,4 km 10,7 km (totale)
	62. Continua su Strada Provinciale 42	270 m 10,9 km (totale)
	63. Svolta a sinistra e imbocca Via del Castello	5 m 11,0 km (totale)
		Totale: 11,0 km – circa 18 min
	Loazzo AT	0,0 km (totale)

	64. Procedi in direzione ovest da Via del Castello verso Strada Provinciale 42	5 m 5 m (totale)
	65. Svolta a sinistra e imbocca Strada Provinciale 42 Circa 5 min	3,3 km 3,3 km (totale)
	66. Svolta a sinistra e imbocca Strada Provinciale 25 Circa 2 min	1,1 km 4,4 km (totale)
	67. Mantieni la sinistra al bivio Circa 2 min	2,1 km 6,5 km (totale)
		Totale: 6,5 km – circa 9 min
	Bubbio AT	0,0 km (totale)

	68. Procedi in direzione nordest da Strada Provinciale 25 verso Via Beppe Fenoglio Circa 3 min	3,2 km 3,2 km (totale)
	69. Svolta a sinistra per rimanere su Strada Provinciale 25	550 m 3,8 km (totale)
	70. Svolta leggermente a destra verso Strada Provinciale 56a Circa 1 min	550 m 4,3 km (totale)
	71. Svolta a sinistra e imbocca Strada Provinciale 56a Circa 1 min	500 m 4,9 km (totale)
	72. Prendi la prima a destra in corrispondenza di Regione S. Desiderio	79 m 4,9 km (totale)
	73. Svolta leggermente a sinistra Circa 46 sec	450 m 5,4 km (totale)
	74. Svolta a sinistra	180 m 5,6 km (totale)
	75. Svolta a sinistra La tua destinazione è sulla destra	140 m 5,7 km (totale)
		Totale: 5,7 km – circa 8 min

 **Agriturismo il GRAPPOLO in LANGA**
Regione San Desiderio, 38, 14058 Monastero Bormida Asti

Queste indicazioni stradali servono solo per pianificare il viaggio. Le condizioni stradali e di esercizio potrebbero differire dai risultati delle mappe a causa di lavori in corso, traffico, meteo o altri eventi. Pianifica il tuo percorso considerando questi fattori. Rispetta la segnaletica stradale.

Map data ©2013 Google

Le indicazioni stradali erano errate? Cerca il tuo percorso su maps.google.it e fai clic su "Segnala un problema" in basso a sinistra.