

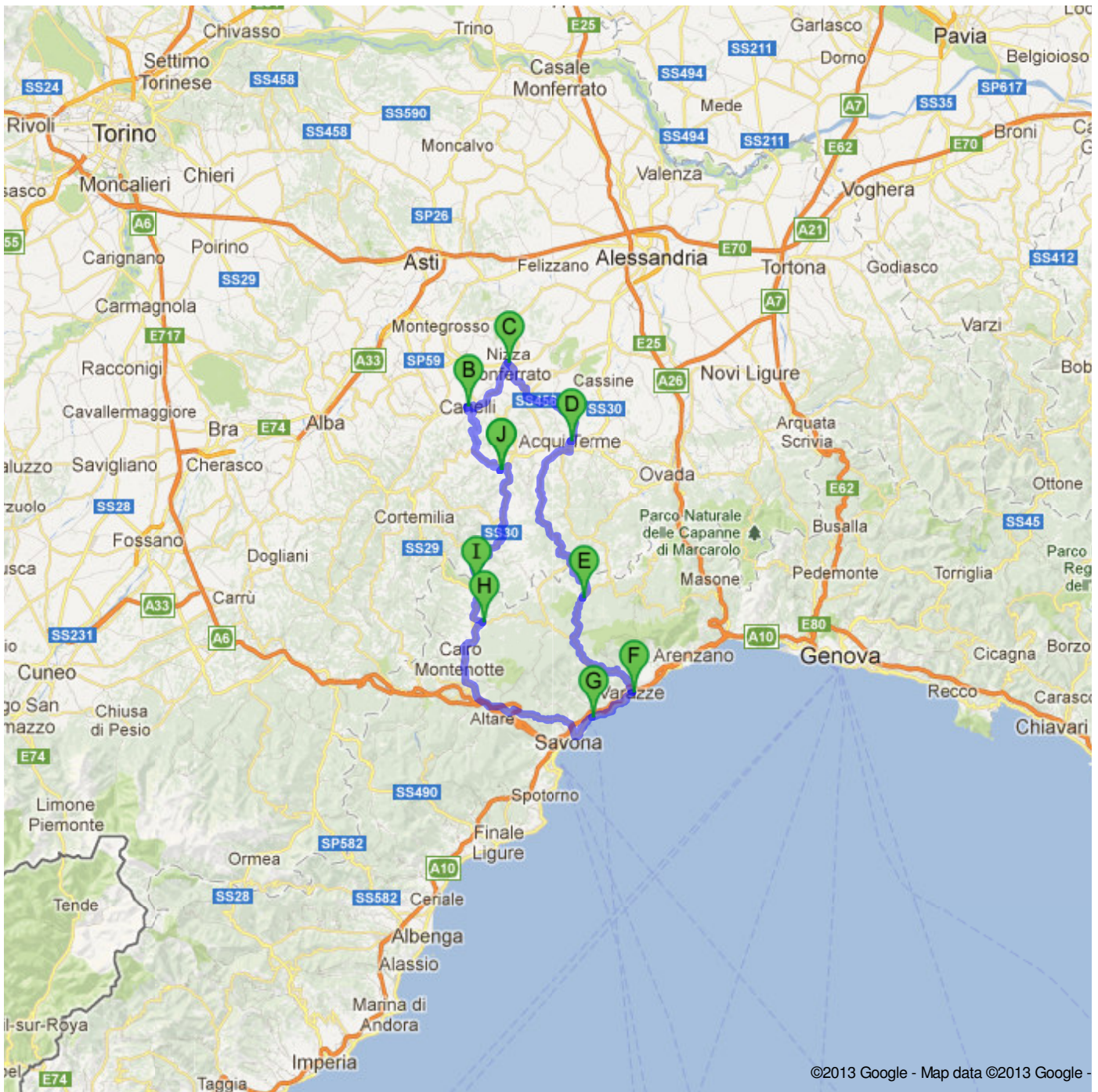


Indicazioni stradali per Agriturismo il GRAPPOLO in LANGA

Regione San Desiderio, 38, 14058 Monastero Bormida Asti

173 km – circa 3 ore 32 min

DALLE ONDE DEL MARE VERSO TERME E VIGNETI



**Agriturismo il GRAPPOLO in LANGA**

Regione San Desiderio, 38, 14058 Monastero Bormida Asti

1. Procedi in direzione **sudovest** 140 m
140 m (totale)

2. Svolta a destra 180 m
300 m (totale)

3. Prendi la seconda a destra verso **Strada Provinciale 56a** 550 m
Circa 57 sec 850 m (totale)

4. Svolta a sinistra e imbocca **Strada Provinciale 56a** 500 m
Circa 58 sec 1,3 km (totale)

5. Svolta leggermente a destra verso **Strada Provinciale 25** 550 m
Circa 1 min 1,9 km (totale)

6. Svolta a sinistra e imbocca **Strada Provinciale 25** 600 m
Circa 2 min 2,5 km (totale)

7. Svolta a destra per rimanere su **Strada Provinciale 25** 2,6 km
Circa 3 min 5,1 km (totale)

8. Svolta a destra e imbocca **Strada Provinciale 6** 7,3 km
Circa 9 min 12,4 km (totale)

9. Continua su **Via Cassinasco** 1,4 km
Circa 2 min 13,8 km (totale)

10. Continua su **Via Carlo Bussinello** 110 m
Circa 48 sec 13,9 km (totale)

11. Svolta a sinistra e imbocca **Corso Libertà** 120 m
14,0 km (totale)

12. Svolta a destra per rimanere su **Corso Libertà** 400 m
Circa 2 min 14,4 km (totale)

13. **Corso Libertà** svolta leggermente a sinistra e diventa **Via Battisti** 75 m
14,5 km (totale)

14. Svolta a sinistra e imbocca **Via Vittorio Alfieri** 17 m
14,5 km (totale)

Totale: **14,5 km** – circa **23 min**

Canelli AT

0,0 km (totale)

15. Procedi in direzione **sud** da **Via Vittorio Alfieri** verso **Via Careddu** 200 m
200 m (totale)

16. Svolta a sinistra e imbocca **SS592** 1,1 km
Circa 3 min 1,3 km (totale)

17. Alla rotonda, prendi l'uscita **1a** e rimani su **SS592** 8,9 km
Attraversa la rotonda 10,2 km (totale)
Circa 11 min

18. Continua su **SS456** 400 m
Circa 1 min 10,6 km (totale)



19. Svolta a destra per rimanere su **SS456** 20 m
10,6 km (totale)

Totale: **10,6 km** – circa **16 min**

Nizza Monferrato AT







0,0 km (totale)

20. Procedi in direzione **sudest** da **SS456** verso **Viale Umberto I** 18,1 km
Attraversa la rotonda 18,1 km (totale)
Circa 18 min

-  21. Alla rotonda prendi la **1a** uscita e imbocca **Piazza San Francesco/SS456** 290 m
18,4 km (totale)
-  22. Alla rotonda prendi la **2a** uscita e imbocca **SS456** 100 m
18,5 km (totale)
23. Imbocca la rotonda 20 m
18,5 km (totale)










Totale: **18,5 km** – circa **20 min**



















 Acqui Terme AL 0,0 km (totale)

24. Procedi in direzione **sud** da **SS456** verso **Via Don Bosco** 600 m
600 m (totale)
Attraversa 2 rotonde
Circa 2 min
-  25. Svolta a destra per rimanere su **SS456** 800 m
1,4 km (totale)
Attraversa la rotonda
Circa 2 min
-  26. Alla rotonda prendi la **2a** uscita e imbocca **Viale Acquedotto Romano** 550 m
2,0 km (totale)
Attraversa la rotonda
Circa 1 min
-  27. Svolta leggermente a destra e imbocca **Stradale Melazzo/SS334** 10,4 km
12,3 km (totale)
Continua a seguire la SS334
Circa 11 min
-  28. Svolta leggermente a destra per rimanere su **SS334** 12,5 m
24,8 km (totale)
Circa 13 min
-  29. Svolta a sinistra per rimanere su **SS334** 6,3 km
31,1 km (totale)
Circa 7 min
-  30. Svolta a sinistra per rimanere su **SS334** 210 m
31,3 km (totale)
Circa 50 sec









Totale: **31,3 km** – circa **37 min**

 Sassello SV 0,0 km (totale)


31. Procedi in direzione **sud** da **SS334** verso **Strada Provinciale 49** 13 m
13 m (totale)
-  32. Svolta a destra e imbocca **Strada Provinciale 49** 110 m
130 m (totale)
-  33. Svolta leggermente a sinistra verso **SS334** 85 m
210 m (totale)
-  34. Svolta a destra e imbocca **SS334** 6,7 km
6,9 km (totale)
Circa 7 min
-  35. Svolta a sinistra per rimanere su **SS334** 1,9 km
8,8 km (totale)
Circa 2 min
-  36. Svolta a destra per rimanere su **SS334** 2,5 km
11,3 km (totale)
Circa 3 min
-  37. Svolta a sinistra e imbocca **SS542** 3,2 km
14,5 km (totale)
Circa 4 min
-  38. Svolta a sinistra per rimanere su **SS542** 4,2 km
18,8 km (totale)
Circa 5 min
-  39. Svolta a destra e imbocca **Via Pero/SS542** 3,9 km
22,7 km (totale)
Continua a seguire la SS542
Circa 5 min
-  40. Svolta a sinistra per rimanere su **SS542** 800 m
23,5 km (totale)
Circa 2 min

	41. Svolta a sinistra e imbocca Via Carlo Nocelli	17 m 23,5 km (totale)
	42. Alla rotonda prendi la 1a uscita e imbocca Viale Nazioni Unite/SS542	160 m 23,7 km (totale)
	43. Imbocca la rotonda Circa 48 sec	37 m 23,7 km (totale)
		Totale: 23,7 km – circa 31 min
	Varazze SV	0,0 km (totale)
	44. Procedi in direzione nordest verso SS1	69 m 69 m (totale)
	45. Esci dalla rotonda e imbocca SS1 Attraversa 2 rotonde Circa 11 min	7,7 km 7,8 km (totale)
		Totale: 7,8 km – circa 12 min
	Albisola Marina SV	0,0 km (totale)
	46. Procedi in direzione sudovest da SS1 verso Piazza S. Antonio Attraversa la rotonda Circa 6 min	4,0 km 4,0 km (totale)
	47. Svolta a destra e imbocca SS29 Attraversa 3 rotonde Circa 29 min	28,6 km 32,6 km (totale)
	48. Svolta leggermente a destra verso Via Colletto	94 m 32,7 km (totale)
	49. Svolta a sinistra e imbocca Via Colletto Circa 1 min	350 m 33,0 km (totale)
	50. Mantieni la sinistra al bivio Circa 1 min	1,3 km 34,3 km (totale)
	51. Svolta leggermente a destra e imbocca SS542	18 m 34,4 km (totale)
	52. Svolta a sinistra Circa 46 sec	9 m 34,4 km (totale)
		Totale: 34,4 km – circa 39 min
	Dego SV	0,0 km (totale)
	53. Procedi in direzione sudovest verso SS542	9 m 9 m (totale)
	54. Svolta a destra e imbocca SS542	18 m 27 m (totale)
	55. Prendi la prima a destra Circa 2 min	1,2 km 1,2 km (totale)
	56. Svolta a destra verso SS29 Circa 48 sec	500 m 1,7 km (totale)
	57. Svolta leggermente a destra per entrare nella SS29 verso Piana Crixia/Acqui Terme Circa 5 min	5,5 km 7,2 km (totale)
	58. Svolta a sinistra per rimanere su SS29 Circa 53 sec	87 m 7,3 km (totale)
	59. Svolta a sinistra e imbocca Località Pontevecchio	16 m 7,3 km (totale)
		Totale: 7,3 km – circa 10 min

 Piana Crixia SV 0,0 km (totale)

- | | | |
|---|--|-----------------------------|
|  | 60. Procedi in direzione nord da Località Pontevecchio verso SS29 | 16 m
16 m (totale) |
|  | 61. Svolta a destra e imbocca SS29
Circa 59 sec | 87 m
100 m (totale) |
|  | 62. Svolta a sinistra e imbocca SS30
Circa 21 min | 22,9 km
23,0 km (totale) |
|  | 63. Prendi l'uscita verso Ponti/Monastero B. | 130 m
23,2 km (totale) |
|  | 64. Svolta a destra e imbocca Strada Provinciale 56a
Circa 2 min | 750 m
23,9 km (totale) |
|  | 65. Svolta a sinistra
Circa 1 min | 750 m
24,7 km (totale) |
|  | 66. Svolta a sinistra | 96 m
24,8 km (totale) |
|  | 67. Svolta a sinistra
La tua destinazione è sulla destra | 140 m
24,9 km (totale) |

Totale: 24,9 km – circa 26 min

 **Agriturismo il GRAPPOLO in LANGA**
Regione San Desiderio, 38, 14058 Monastero Bormida Asti

Queste indicazioni stradali servono solo per pianificare il viaggio. Le condizioni stradali e di esercizio potrebbero differire dai risultati delle mappe a causa di lavori in corso, traffico, meteo o altri eventi. Pianifica il tuo percorso considerando questi fattori. Rispetta la segnaletica stradale.

Map data ©2013 Google

Le indicazioni stradali erano errate? Cerca il tuo percorso su maps.google.it e fai clic su "Segnala un problema" in basso a sinistra.