

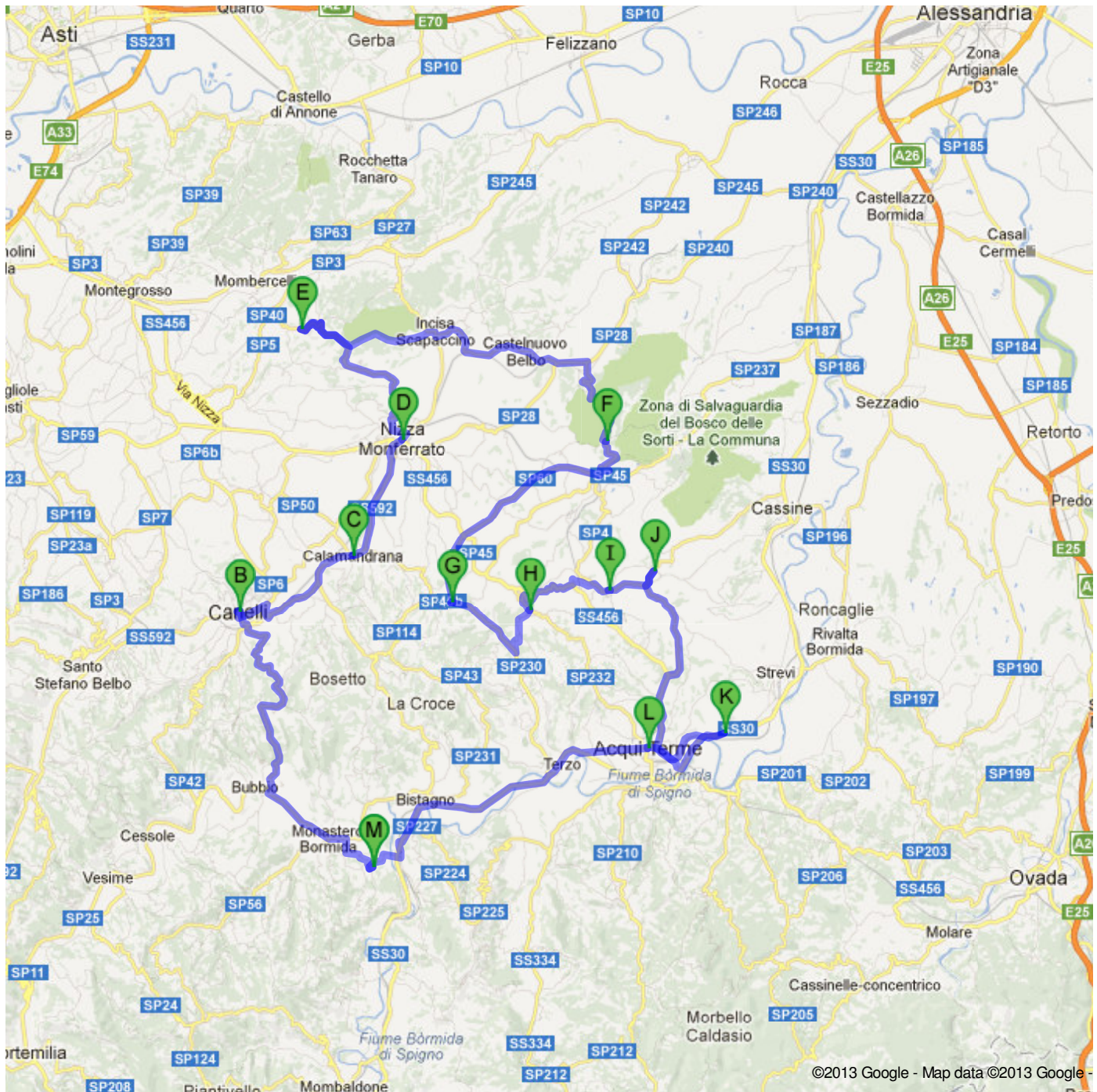


Indicazioni stradali per Agriturismo il GRAPPOLO in LANGA

Regione San Desiderio, 38, 14058 Monastero Bormida Asti

98,7 km – circa 2 ore 30 min

CATTEDRALI DEL VINO E CANTINE



©2013 Google - Map data ©2013 Google -

**Agriturismo il GRAPPOLO in LANGA**

Regione San Desiderio, 38, 14058 Monastero Bormida Asti

1. Procedi in direzione **sudovest** 140 m
140 m (totale)

2. Svolta a destra 180 m
300 m (totale)

3. Prendi la seconda a destra verso **Strada Provinciale 56a** 550 m
Circa 57 sec 850 m (totale)

4. Svolta a sinistra e imbocca **Strada Provinciale 56a** 500 m
Circa 58 sec 1,3 km (totale)

5. Svolta leggermente a destra verso **Strada Provinciale 25** 550 m
Circa 1 min 1,9 km (totale)

6. Svolta a sinistra e imbocca **Strada Provinciale 25** 600 m
Circa 2 min 2,5 km (totale)

7. Svolta a destra per rimanere su **Strada Provinciale 25** 2,6 km
Circa 3 min 5,1 km (totale)

8. Svolta a destra e imbocca **Strada Provinciale 6** 7,3 km
Circa 9 min 12,4 km (totale)

9. Continua su **Via Cassinasco** 1,4 km
Circa 2 min 13,8 km (totale)

10. Continua su **Via Carlo Bussinello** 110 m
Circa 48 sec 13,9 km (totale)

11. Svolta a sinistra e imbocca **Corso Libertà** 120 m
14,0 km (totale)

12. Svolta a destra per rimanere su **Corso Libertà** 400 m
Circa 2 min 14,4 km (totale)

13. **Corso Libertà** svolta leggermente a sinistra e diventa **Via Battisti** 75 m
14,5 km (totale)

14. Svolta a sinistra e imbocca **Via Vittorio Alfieri** 17 m
14,5 km (totale)

Totale: **14,5 km** – circa **23 min**

Canelli AT

0,0 km (totale)

15. Procedi in direzione **sud** da **Via Vittorio Alfieri** verso **Via Careddu** 200 m
200 m (totale)

16. Svolta a sinistra e imbocca **SS592** 1,1 km
Circa 3 min 1,3 km (totale)

17. Alla rotonda, prendi l'uscita **1a** e rimani su **SS592** 4,6 km
Attraversa la rotonda 5,8 km (totale)
Circa 6 min

Totale: **5,8 km** – circa **10 min**

Calamandrana AT







0,0 km (totale)

18. Procedi in direzione **est** da **SS592** verso **Frazione Ferrai** 4,3 km
Circa 4 min 4,3 km (totale)











19. Continua su **SS456** 400 m
Circa 1 min 4,7 km (totale)


20. Svolta a destra per rimanere su **SS456** 20 m
4,8 km (totale)

















Totale: **4,8 km** – circa **6 min**







	Nizza Monferrato AT	0,0 km (totale)
	21. Procedi in direzione nordovest da SS456 verso Via Francesco Cirio	20 m 20 m (totale)
	22. Prendi la prima a destra in corrispondenza di Via Francesco Cirio	260 m 280 m (totale)
	23. Alla rotonda prendi la 2a uscita e imbocca Viale Umberto I	39 m 300 m (totale)
	24. Svolta leggermente a sinistra e imbocca Via 1613 Circa 56 sec	500 m 800 m (totale)
	25. Svolta a destra e imbocca Via Oratorio	180 m 1,0 km (totale)
	26. Continua su Strada Vaglio Serra	200 m 1,2 km (totale)
	27. Continua su Strada Provinciale 40	500 m 1,7 km (totale)
	28. Mantieni la sinistra al bivio Circa 9 min	6,6 km 8,3 km (totale)


Totale: **8,3 km** – circa **12 min**

	Vinchio AT	0,0 km (totale)
	29. Procedi in direzione sudest da Strada Provinciale 40 verso Via Langa	400 m 400 m (totale)
	30. Mantieni la destra al bivio	210 m 650 m (totale)
	31. Mantieni la destra al bivio Circa 2 min	1,7 km 2,3 km (totale)
	32. Svolta leggermente a sinistra per rimanere su Strada Provinciale 40 Circa 1 min	700 m 3,0 km (totale)
	33. Continua su Regione Vativerno Circa 4 min	2,3 km 5,3 km (totale)
	34. Continua su Regione Valdivaglio	160 m 5,5 km (totale)
	35. Regione Valdivaglio fa una leggera curva a destra e diventa Strada Provinciale 27 Circa 1 min	250 m 5,8 km (totale)
	36. Svolta a destra e imbocca Via Martiri della Libertà	170 m 5,9 km (totale)
	37. Prendi la prima a sinistra in corrispondenza di Via Dante Circa 1 min	650 m 6,6 km (totale)
	38. Svolta a destra e imbocca Giovanni Battista Scapaccino Circa 3 min	2,6 km 9,2 km (totale)
	39. Continua su Borgo Giardino	500 m 9,7 km (totale)
	40. Continua su Strada Provinciale 46 Circa 2 min	1,6 km 11,3 km (totale)
	41. Svolta leggermente a sinistra e imbocca Strada Provinciale 28 Circa 2 min	1,0 km 12,3 km (totale)
	42. Svolta a destra e imbocca Via Giuseppe Garibaldi	280 m 12,6 km (totale)
	43. Continua su Strada Provinciale 4 Circa 5 min	3,9 km 16,5 km (totale)

		Totale: 16,5 km – circa 25 min
	Mombaruzzo AT	0,0 km (totale)
	44. Procedi in direzione est da Strada Provinciale 4 verso Strada Provinciale 44 Circa 1 min	280 m 280 m (totale)
	45. Mantieni la destra al bivio Circa 2 min	2,0 km 2,2 km (totale)
	46. Svolta a destra e imbocca Strada Provinciale 60/SP60 Circa 6 min	5,7 km 7,9 km (totale)
	47. Continua su Strada Provinciale 45/SP45 Circa 3 min	2,6 km 10,5 km (totale)
	48. Svolta a destra e imbocca Strada Provinciale 45b/SP45b	33 m 10,5 km (totale)
		Totale: 10,5 km – circa 14 min
	Castel Boglione AT	0,0 km (totale)
	49. Procedi in direzione est da Strada Provinciale 45b/SP45b verso Strada Provinciale 45/SP45	33 m 33 m (totale)
	50. Continua su SP230 Circa 3 min	2,9 km 2,9 km (totale)
	51. Svolta a sinistra e imbocca Strada Provinciale 113 Circa 4 min	1,9 km 4,8 km (totale)
		Totale: 4,8 km – circa 7 min
	Castel Rocchero AT	0,0 km (totale)
	52. Procedi in direzione nord da Strada Provinciale 113 verso strada Moirano Circa 1 min	650 m 650 m (totale)
	53. Svolta a destra e imbocca SS456 Circa 3 min	2,3 km 2,9 km (totale)
	54. Svolta a sinistra e imbocca Strada Provinciale 234 Circa 2 min	1,0 km 4,0 km (totale)
	55. Svolta leggermente a destra e imbocca Strada Provinciale 235 Circa 1 min	700 m 4,7 km (totale)
	56. Svolta a destra e imbocca Via Francesco Ghiglia	51 m 4,7 km (totale)
		Totale: 4,7 km – circa 8 min
	Alice Bel Colle AL	0,0 km (totale)
	57. Procedi in direzione nordest da Via Francesco Ghiglia verso Strada Provinciale 235	51 m 51 m (totale)
	58. Continua su Strada Provinciale 235	180 m 230 m (totale)
	59. Svolta a sinistra in Via Madonna del Poggio	4 m 240 m (totale)
	60. Svolta leggermente a destra e imbocca Strada Provinciale 235 Circa 3 min	1,8 km 2,0 km (totale)
	61. Svolta a sinistra e imbocca Strada Provinciale 236	6 m 2,0 km (totale)
		Totale: 2,0 km – circa 4 min
	Ricaldone AL	0,0 km (totale)

62. Procedi in direzione sud da Strada Provinciale 236 verso Strada Provinciale 235	6 m 6 m (totale)
 63. Svolta a destra e imbrocca Strada Provinciale 235 Circa 1 min	600 m 600 m (totale)
 64. Svolta a sinistra e imbrocca Strada Provinciale 233 Circa 5 min	4,0 km 4,6 km (totale)
 65. Svolta a sinistra e imbrocca SS456 Circa 3 min	2,7 km 7,3 km (totale)
 66. Alla rotonda prendi la 2a uscita e imbrocca Piazza San Guido Circa 1 min	270 m 7,5 km (totale)
 67. Alla rotonda prendi la 2a uscita e imbrocca Via Alcide De Gasperi Circa 55 sec	400 m 7,9 km (totale)
 68. Alla rotonda prendi la 2a uscita e imbrocca Stradale Alessandria Circa 3 min	2,0 km 10,0 km (totale)
69. Prendi lo svincolo	22 m 10,0 km (totale)
 70. Alla rotonda prendi la 1a uscita e imbrocca SS30	400 m 10,4 km (totale)
Totale: 10,4 km – circa 16 min	
 SS30	0,0 km (totale)
71. Procedi in direzione ovest da SS30 verso Borgata Barbato Attraversa la rotonda Circa 3 min	2,2 km 2,2 km (totale)
 72. Alla rotonda prendi la 1a uscita e imbrocca Via Luca Blesi Attraversa la rotonda Circa 1 min	300 m 2,5 km (totale)
 73. Svolta a sinistra e imbrocca Via Trasimeno	230 m 2,8 km (totale)
 74. Alla rotonda prendi la 1a uscita e imbrocca Via Alcide De Gasperi Circa 49 sec	400 m 3,2 km (totale)
 75. Alla rotonda prendi la 2a uscita e imbrocca Piazza San Guido Circa 47 sec	270 m 3,4 km (totale)
 76. Alla rotonda prendi la 2a uscita e imbrocca Piazza San Francesco/SS456 Circa 59 sec	300 m 3,7 km (totale)
 77. Alla rotonda prendi la 2a uscita e imbrocca SS456	100 m 3,8 km (totale)
78. Imbrocca la rotonda	20 m 3,9 km (totale)
Totale: 3,9 km – circa 8 min	
 Acqui Terme AL	0,0 km (totale)
79. Procedi in direzione nordest verso Via Giuseppe Garibaldi	36 m 36 m (totale)
 80. Esci dalla rotonda e imbrocca Via Guglielmo Marconi	89 m 130 m (totale)
81. Continua su Corso Divisione Acqui Circa 2 min	750 m 900 m (totale)
82. Continua su Stradale Savona Attraversa la rotonda Circa 3 min	1,5 km 2,4 km (totale)

	83. Svolta leggermente a destra e imbocca SS30 Attraversa 2 rotonde Circa 8 min	7,9 km 10,3 km (totale)
	84. Prendi l'uscita verso Ponti/Monastero B./Cortemilia Circa 46 sec	450 m 10,7 km (totale)
	85. Svolta leggermente a destra e imbocca Strada Provinciale 56a Circa 2 min	750 m 11,5 km (totale)
	86. Svolta a sinistra Circa 1 min	750 m 12,2 km (totale)
	87. Svolta a sinistra	96 m 12,3 km (totale)
	88. Svolta a sinistra La tua destinazione è sulla destra	140 m 12,5 km (totale)
Totale: 12,5 km – circa 18 min		

 **Agriturismo il GRAPPOLO in LANGA**
Regione San Desiderio, 38, 14058 Monastero Bormida Asti

Queste indicazioni stradali servono solo per pianificare il viaggio. Le condizioni stradali e di esercizio potrebbero differire dai risultati delle mappe a causa di lavori in corso, traffico, meteo o altri eventi. Pianifica il tuo percorso considerando questi fattori. Rispetta la segnaletica stradale.

Map data ©2013 Google

Le indicazioni stradali erano errate? Cerca il tuo percorso su maps.google.it e fai clic su "Segnala un problema" in basso a sinistra.